











Légende :

-  Périmètre Plan Algues Vertes
-  Périmètre SAGE Baie de Saint-Brieuc
-  Limites bassins versant

Intégration au référentiel hydrographique:

-  Données intégrées
-  Données en cours d'intégration
-  En attente réception de données et/ou délibération du conseil municipal

Etat validation inventaire par la CLE :

-  Validé
-  En cours

